








Objaśnienia:



Warunki budowlane:

-  Niekorzystne - grunty antropogeniczne i grunty słabońsne
-  Średnio korzystne - grunty nośne z jednoczesnym występowaniem zwierciadła wód podziemnych lub sączeń do 2 m p.p.t.
-  Korzystne - grunty nośne z jednoczesnym występowaniem zwierciadła wód podziemnych lub sączeń poniżej 2 m p.p.t.

Rodzaje grunów:

-  Nasyw niekontrolowany
-  Pospółka gliniasta
-  Głina piaszczysta

 Granica wykonanych prac i zakres interpolacji

-  Lokalizacja otworów badawczych
- 1** Numer otworów
-  Lokalizacja sondowania dynamicznego
- S1** Numer sondowania

INWESTOR	Zachodniopomorski Urząd Wojewódzki w Szczecinie ul. Wały Chrobrego 4, 70-502 Szczecin		
INWESTYCJA	Rozbudowa budynku Zachodniopomorskiego Urzędu Wojewódzkiego w Szczecinie poprzez zabudowę wewnętrznego dziedzińca na potrzeby utworzenia Biura Obsługi Interesantów dla Cudzoziemców w Zachodniopomorskim Urzędzie Wojewódzkim w Szczecinie		
LOKALIZACJA	ul. Wały Chrobrego 4, 70-502 Szczecin Dz. nr 9, obręb 1029		
STADIUM	DOKUMENTACJA GEOLOGICZNO-INŻYNIERSKA		
JEDNOSTKA PROJEKTOWA PROWADZĄCA			
<div><div>DEMIURG</div><div><div>ul. Lubeckiego 2</div><div>PL 60-348 Poznań</div><div>tel./fax: +48 61 662 11 40</div><div>www.demiurg.com.pl</div></div></div>			
FUNKCJA	IMIĘ I NAZWISKO	NR UPR. W SPEC.	PODPIS
PROJEKTOWAŁ	mgr Michał Tarnas	VII- 1863	
SPRAWDZIŁ	dr Agnieszka Buda	VII- 1832	
TREŚĆ RYS.			SKALA
Mapa warunków budowlanych z naniesioną nośnością gruntów głębokość cięcia 12m			1:1000
DATA	20 SIERPIEŃ 2018	NR RYSUNKU	ZAŁ.10.2